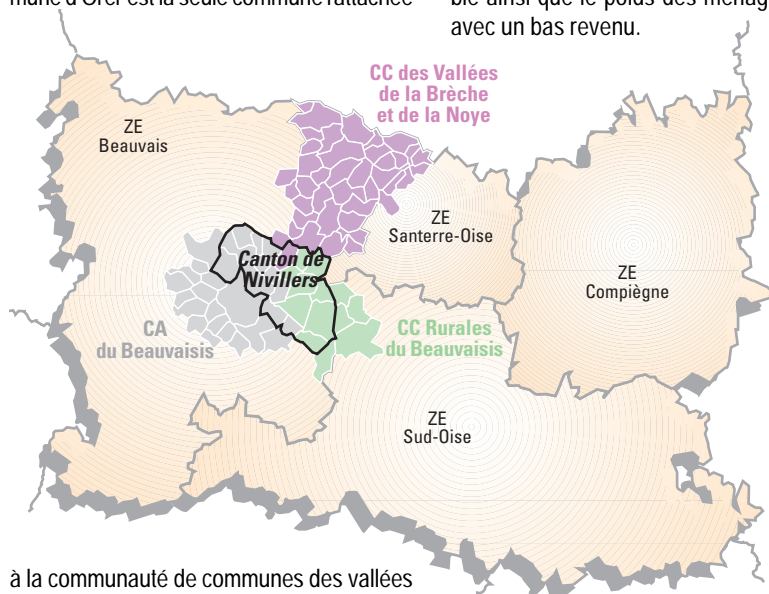


Situé sur le pourtour immédiat de Beauvais, le canton de Nivillers, composé de 20 communes comptait 15 002 habitants au recensement général de la population de 1999. Tout en préservant ses caractéristiques rurales, ce territoire participe entièrement au fonctionnement économique et social de cette ville importante, Préfecture de l'Oise ; la commune de Tillé où l'aéroport de Beauvais est implanté, est intégrée à l'agglomération beauvaisienne, le reste du canton appartenant à sa couronne périurbaine. Néanmoins, le territoire se partage entre deux structures intercommunales : douze communes situées sur la partie ouest du canton, regroupant environ 40 % de la population, ont intégré la communauté d'Agglomération du Beauvaisis, alors qu'à l'est, huit communes regroupant un peu moins de 60 % des habitants sont associées à quelques communes du canton de Clermont au sein de la communauté de communes Rurales du Beauvaisis. La commune d'Orér est la seule commune rattachée

tissement. Les estimations de population de 2002 semblent confirmer cette tendance.

Conséquence du caractère périurbain du territoire, les adultes âgés entre 30 et 45 ans et leurs enfants sont davantage représentés qu'en moyenne. Ces populations correspondent en effet aux jeunes familles qui quittent la ville pour accéder à la propriété à la campagne. D'ailleurs, entre 1982 et 1999, le parc de logements a augmenté de près d'un quart. Parmi les 1 100 logements supplémentaires, plus de 80 % sont des constructions nouvelles, le canton disposant peu, à l'époque, de résidences secondaires et de logements vacants.

La population locale évolue dans un contexte socio-économique assez favorable avec un revenu annuel moyen par foyer fiscal en 2003 de 17 264 euros un peu plus élevé qu'en moyenne dans le département (16 922 euros). De la même manière, le poids des foyers non imposés y est plus faible ainsi que le poids des ménages vivant avec un bas revenu.



à la communauté de communes des vallées de la Brèche et de la Noye située plus au nord.

Le canton de Nivillers enregistre une croissance soutenue et durable depuis plusieurs décennies, sous l'effet conjugué des mouvements naturels et migratoires. Entre 1962 et 1999, sa population a plus que doublé.

À l'image des « campagnes autour des villes », ce territoire a enregistré une forte croissance démographique depuis le début des années 1970, correspondant au desserrement de l'habitat beauvaisien. C'est entre 1975 et 1982 que la croissance a été la plus forte, en moyenne de 1,96 % par an, le solde migratoire contribuant à hauteur de 1,59 % en moyenne chaque année.

Depuis 1990, la population enregistre une progression plus modérée, en moyenne de 0,60 % par an, au même rythme qu'en moyenne dans l'Oise. Une forte dégradation du bilan migratoire est à l'origine de ce ralentissement.

En 1999, le canton de Nivillers comptait environ 3 500 emplois. Leur nombre a baissé entre 1975 et 1990 conséquence des réductions d'effectifs dans l'agriculture et l'industrie. Entre 1990 et 1999, le nombre d'emplois a augmenté de près de 20 % grâce au développement d'activités tertiaires.

Depuis 1975, le secteur tertiaire a doublé ses effectifs et employait en 1999 un peu plus de 2 210 personnes. La présence de l'aéroport Beauvais-Tillé, classé aujourd'hui parmi les dix premiers aéroports de France, ouvert au trafic national et international, est un des points forts du territoire. Ces trois dernières années, il a pratiquement doublé ses effectifs pour atteindre aux alentours de 200 emplois au début 2005.

Autre point fort, les services en conseils et assistance grâce à la présence de *Agiris*



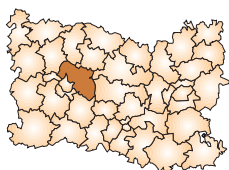
Vue aérienne de la zone industrielle de Bresles

Canton de Nivillers

Nombre de communes	20
Population en 1999	15 002
Part de la population rurale dans le canton (%)	67,9
Superficie en km ²	185,1
Densité de population (hab/km ²)	81,0
Les trois communes les plus peuplées en 1999	
Bresles	3 749
Bailleul-sur-Thérain	1 753
Troissereux	1 128

Terre-net du groupe *Isagri*, dont le siège social se trouve à Tillé. Cet éditeur et distributeur de solutions informatiques pour les agriculteurs et leurs partenaires est reconnu comme le principal acteur informatique en Europe dans ce domaine.

L'industrie a perdu la moitié de ses effectifs depuis 1975. En 1999, le secteur comptait un peu moins de 740 salariés dont la moitié des effectifs dans la filière de la métallurgie et la transformation des métaux, représentée par l'établissement *Profilafröid*, du groupe *Aversy ex-GPRI*, leader français du profilage à froid.



Canton de Nivillers

Démographie

Population

	1990	1999
Population sans double compte (nombre)	14 218	15 002
Part dans la zone d'emploi de Beauvais (%)	8,2	8,1
Part dans le département de l'Oise (%)	2,0	2,0

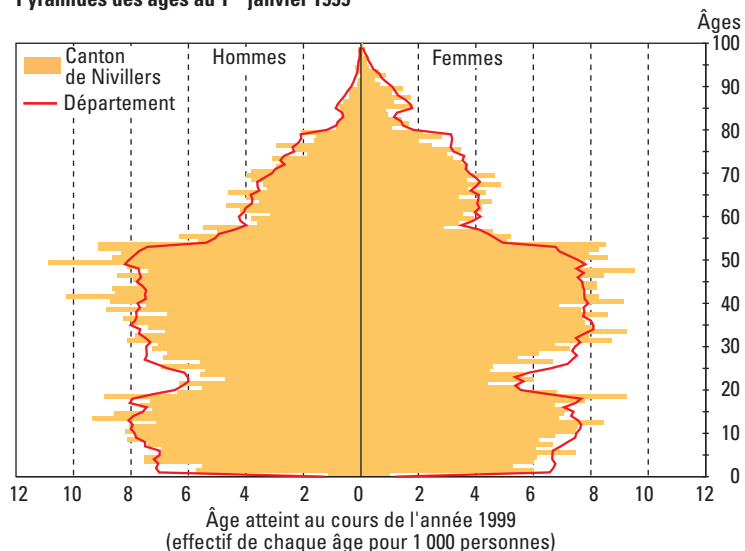
Source : Insee, recensements de la population, dénombrement

Évolution de la population et de ses composantes

	1982-1990	1990-1999
Taux de variation annuel moyen (%)	1,39	0,6
dû au solde naturel	0,56	0,48
dû au solde migratoire	0,83	0,12

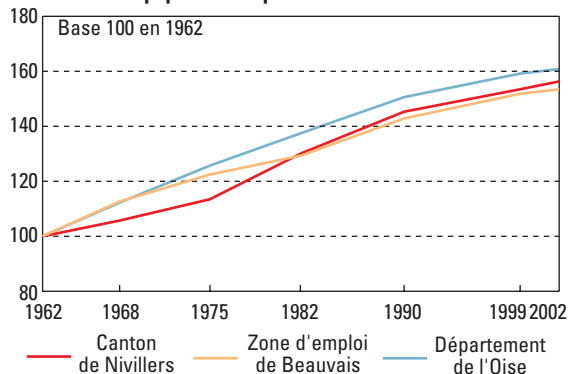
Source : Insee, recensements de la population, dénombrement

Pyramides des âges au 1^{er} janvier 1999



Source : Insee, recensement de la population 1999

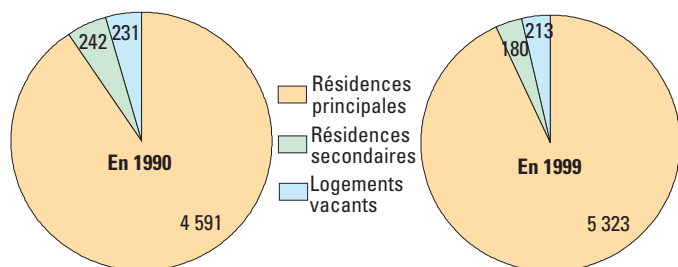
Évolution de la population depuis 1962



Sources : Insee, recensements de la population 1962 à 1999, estimations localisées de population 2002

Conditions de vie

Répartition des logements du canton



Source : Insee, recensements de la population 1990 et 1999

Logements

	1990	1999
Nombre de logements	5 064	5 716
Part des résidences principales (%)	90,7	93,1
Part des résidences secondaires (%)	4,8	3,1
Part des logements vacants (%)	4,6	3,7
Nombre moyen de personnes par logement	3,1	2,8
Part des logements sociaux en 2004	7,1	

Sources : Insee, recensements de la population - DRE

Population non scolarisée de 15 ans ou plus par sexe et diplôme 1999 (%)

	Hommes	Femmes	Ensemble	Part en % dans	
				la zone d'emploi de Beauvais	l'Oise
Population non scolarisée (nombre)	5 381	5 395	10 776		
Aucun diplôme	22,8	22,8	22,8	23,9	22,9
CEP	15,0	21,4	18,2	17,9	17,2
BEPC	6,0	8,9	7,5	8,1	8,1
CAP ou BEP	34,0	23,9	28,9	26,6	26,0
Bac ou Brevet professionnel	11,1	11,1	11,1	10,7	11,3
Diplôme de niveau Bac + 2	6,2	7,8	7,0	7,0	7,8
Diplôme de niveau supérieur	4,9	4,0	4,5	5,8	6,6

Source : Insee, recensement de la population 1999, exploitation complémentaire



Revenu net imposable moyen annuel

	2003
Revenu net imposable moyen annuel par foyer fiscal (euros)	
dans le canton de Nivillers	17 264
dans la zone d'emploi de Beauvais	15 856
dans l'Oise	16 922
Part des foyers fiscaux non imposés (%)	
dans le canton de Nivillers	39,8
dans la zone d'emploi de Beauvais	45,8
dans l'Oise	44,2
Part des bas revenus (%)	6,2

Source : DGI

Bénéficiaires du revenu minimum d'insertion en 2005

	Canton de Nivillers	Zone d'emploi de Beauvais	Oise	Picardie
Nombre de bénéficiaires	119	3 027	10 872	30 867
Population totale aidée	201	6 887	23 419	67 497
Bénéficiaires pour 100 ménages	2,2	4,4	3,9	4,4
Part des				
femmes (%)	52,1	57,8	55,7	57,8
familles monoparentales (%)	17,6	25,8	25,4	26,3
moins de 30 ans (%)	25,2	24,7	24,8	25,1

Source : Caisse d'allocations familiales de Picardie

Marché du travail

Demandeurs d'emploi au 31 décembre 2005 (%)

	Hommes	Femmes	Ensemble
DEFM de catégorie 1	246	281	527
Part dans la ZE de Beauvais	5,9	6,6	6,2
Part dans l'Oise	1,5	1,7	1,6
DEFM de catégorie 1 de moins de 25 ans	75	69	144
Part dans la ZE de Beauvais	7,0	6,7	6,9
Part dans l'Oise	1,8	1,8	1,8
Chômeurs de longue durée (+ 1 an)	72	100	172

Source : ANPE

Salaire net médian annuel en euros en 2004

	Canton de Nivillers	Zone d'emploi de Beauvais	Oise	Picardie
Hommes	18 445	18 075	18 905	17 717
Femmes	14 961	14 856	15 358	14 607
Ensemble	17 029	16 769	17 444	16 515
Cadres et chefs d'entreprises	32 040	32 604	34 531	33 279
Professions intermédiaires	21 208	21 038	21 667	21 104
Employés	14 161	13 926	14 155	13 728
Ouvriers	16 026	15 498	15 782	15 194

Source : Insee, DADS 2004

Qualifications des demandeurs d'emploi (DEFM de catégorie 1) au 31 décembre 2005

	Nombre	Structure en %			Part en % dans	
		Hommes	Femmes	Ensemble	la zone d'emploi de Beauvais	l'Oise
Manœuvres, ouvriers spécialisés	76	18,3	11,0	14,4	17,4	15,4
Ouvriers qualifiés	53	18,7	2,5	10,1	10,4	10,4
Employés	325	43,9	77,2	61,7	61,0	59,6
Techniciens et agents de maîtrise	43	11,8	5,0	8,2	5,6	6,8
Ingénieurs et cadres	25	6,1	3,6	4,7	4,2	6,4
Non précisé	5	1,2	0,7	0,9	1,4	1,4

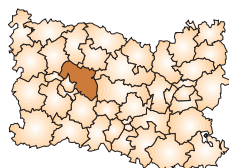
Source : ANPE

Système productif

Effectifs salariés par grands secteurs, hors agriculture au 1^{er} janvier 2005

	Nombre	Part en % dans		
		le canton de Nivillers	la zone d'emploi de Beauvais	l'Oise
Industries agricoles et alimentaires	49	1,3	3,4	2,2
Ind. des biens de consommation	28	0,7	3,6	3,9
Industrie automobile	0	0,0	3,5	1,3
Industries des biens d'équipement	84	2,2	3,8	3,8
Industries des biens intermédiaires	568	14,9	9,7	14,0
Énergie	0	0,0	0,5	0,7
Construction	336	8,8	6,3	6,2
Commerce	506	13,3	12,6	14,4
Transports	582	15,2	3,6	5,4
Activités financières	11	0,3	2,5	2,0
Activités immobilières	13	0,3	1,6	1,2
Services aux entreprises	567	14,9	9,7	9,4
Services aux particuliers	237	6,2	3,6	4,6
Éducation, santé, action sociale	532	13,9	21,2	21,0
Administration	305	8,0	14,4	9,9
Ensemble	3 818	100,0	100,0	100,0

Source : Insee, Clap



Canton de Nivillers

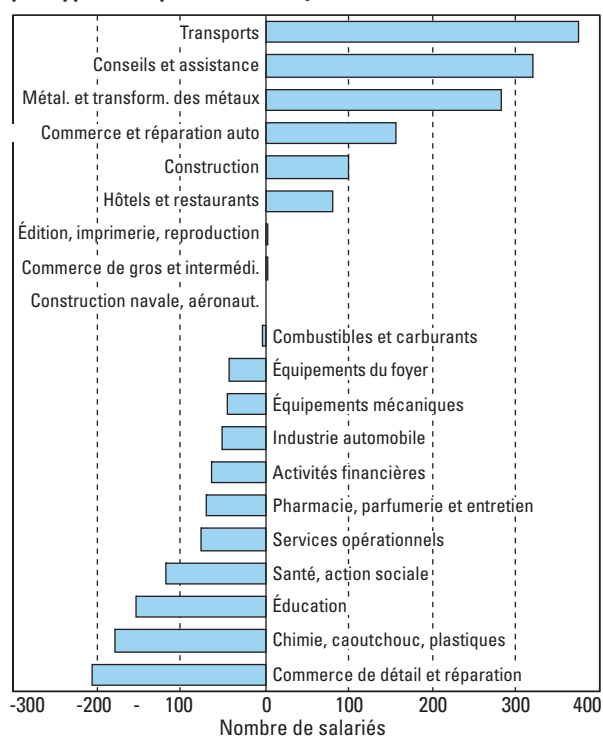
Les 10 plus grands établissements employeurs du canton au 1^{er} janvier 2005 (ou les établissements de plus de 50 salariés)

Établissement	Statut ¹	Commune d'implantation	Activité principale	Tranche d'effectifs
ISAGRI	sp	Tillé	Autres activités de réalisation de logiciels	250 à 499
SOCIETE PROFILAFROID	sp	Bailleul-sur-Thérain	Profilage à froid par formage ou pliage	100 à 199
JEUNESSE CULTURE LOISIRS TECHNIQUE	nsp	Nivillers	Accueil des enfants en difficulté	100 à 199
CHAMBRE COMMERCE ET INDUSTRIE DE L'OISE	nsp	Tillé	Services aéroportuaires	100 à 199
SOCIETE SAGERE	sp	Bresles	Restauration collective sous contrat	100 à 199
SOC EXPLOIT GARAGE OISE	nsp	Tillé	Commerce de véhicules automobiles	100 à 199
SAS QUINTANA	sp	Tillé	Construction de bâtiments divers	50 à 99
TENART TRANSPORTS EUROPE	sp	Bailleul-sur-Thérain	Transp. routiers de marchandises interurbains	50 à 99
LUMINEAU TRANSPORTS	nsp	Bresles	Transp. routiers de marchandises interurbains	50 à 99
COMMUNE DE BRESLES	sp	Bresles	Administration publique générale	50 à 99

¹nsp : non siège productif sp : siège productif

Source : Insee, Clap

Spécificités économiques du canton par rapport au département au 1^{er} janvier 2005



Source : Insee, Clap

Note de lecture : il s'agit de la sous-représentation ou de la surreprésentation en nombre de salariés de chaque secteur par rapport à l'effectif théorique obtenu avec une structure d'activités identique à celle du département - activités hors agriculture.

Démographie des établissements des secteurs marchands non agricoles

	Nombre de créations d'établissements		
	Pures	Reprises	Réactivations
Industrie	5	1	0
<i>dont : Ind. des équipements mécaniques</i>	3	1	0
<i>Industries agricoles et alimentaires</i>	1	0	0
Construction	10	0	1
Tertiaire	44	4	3
<i>dont : Commerce</i>	12	1	1
<i>Transport</i>	2	0	1
<i>Services aux entreprises</i>	13	1	0
<i>Services aux particuliers</i>	7	2	0
<i>Éducation, santé, action sociale</i>	3	0	0
Ensemble	59	5	4

	Nombre d'établissements			
	0 à 9 salariés	10 à 49 salariés	50 à 249 salariés	250 salariés et plus
Industrie	57	17	1	0
<i>dont : Métal. et transformation métaux</i>	7	8	1	0
<i>Industries agricoles et alimentaires</i>	12	1	0	0
Construction	87	3	1	0
Tertiaire	326	26	4	1
<i>dont : Commerce</i>	113	10	1	0
<i>Transport</i>	22	7	2	0
<i>Services aux entreprises</i>	77	5	0	1
<i>Services aux particuliers</i>	65	1	1	0
<i>Éducation, santé, action sociale</i>	36	3	0	0
Ensemble	470	46	6	1

Source : Insee, Sirène REE