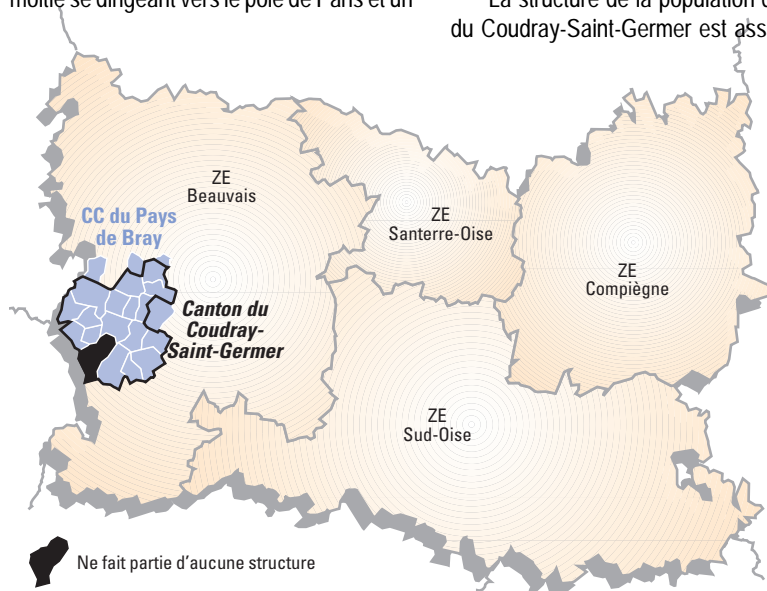


Limitrophe de la Seine-Maritime et de l'Eure, le canton du Coudray-Saint-Germer appartient au Pays de Bray et s'étend sur le plateau de Thelle. Bordé à l'Ouest par la profonde vallée de l'Epte, ce territoire, aux paysages diversifiés, fortement marqués par les terres agricoles et par la forêt de Thelle, présente un habitat peu dense : 71 habitants au km<sup>2</sup>. Au recensement général de la population de 1999, 14 382 habitants y ont été recensés. Sérifontaine, la commune la plus importante dépassait à peine les 2 500 habitants, la plus petite, Le Vaumain ne comptant que 307 habitants. Pourtant, parmi ses dix-huit communes, neuf appartiennent à la couronne périurbaine de Paris et cinq à celle de Beauvais. Cela signifie que ces communes ont développé des liens avec ces deux pôles économiques, notamment au travers des déplacements domicile-travail : en 1999, près des trois quarts des actifs résidents (ayant un emploi) travaillent en dehors du canton, la moitié se dirigeant vers le pôle de Paris et un

moins vite, de 1,24 % par an, ce qui reste cependant beaucoup plus rapide qu'en moyenne dans la zone d'emploi de Beauvais (+0,69 % par an) et dans l'Oise (+0,61 % par an). Les estimations de population de 2002 semblent confirmer cette tendance.

Parallèlement à la croissance démographique, entre 1982 et 1999, le parc de logements s'est agrandi de près d'un quart pour atteindre 6 000 logements. En plus des constructions de logements, l'accueil des familles souvent motivées par l'accession à la propriété, s'est traduit par la transformation d'un tiers des résidences secondaires, qui représentaient ici un peu plus de 1 000 logements en 1982, en résidences principales. En 1999 cependant, le canton du Coudray-Saint-Germer restait un des territoires de l'Oise où la part des résidences secondaires était parmi les plus élevées du département, juste derrière les cantons de Songeons et de Chaumont-en-Vexin.

La structure de la population du canton du Coudray-Saint-Germer est assez caracté-



tières vers celui de Beauvais. À l'exception de la commune de Sérifontaine, le canton du Coudray-Saint-Germer s'est engagé localement dans un processus de coopération intercommunale au sein de la communauté de communes du Pays de Bray.

Le canton du Coudray-Saint-Germer connaît depuis plusieurs décennies une dynamique démographique très positive, sous l'effet conjugué d'un apport de population lié au desserrement de l'habitat urbain de Beauvais et d'Île-de-France et d'un excédent des naissances sur les décès : entre 1962 et 1999, sa population a augmenté de 60 %, soit près de 5 400 habitants supplémentaires. C'est à partir de 1975, que le rythme de croissance s'est accéléré et c'est entre 1982 et 1990 qu'il a été le plus rapide avec une évolution de population en moyenne de 2,34 % par an. Entre 1990 et 1999, la population a progressé

caractéristique des territoires, à l'origine ruraux, devenus périurbains : les familles et les ménages à la retraite y sont plus représentés qu'en moyenne dans l'Oise, à l'inverse des jeunes adultes qui habitent plus souvent en ville. Les ménages ouvriers sont en proportion davantage représentés et à l'inverse les cadres moins nombreux comparés au département.

En 1999, le canton du Coudray-Saint-Germer proposait environ 2 600 emplois soit un peu plus d'un quart en moins par rapport à 1975. Les créations d'emploi dans les commerces et services accentuées par une logique de rattrapage, n'ont pas suffi à combler les lourdes pertes industrielles et agricoles.

Jusqu'à là, dans l'industrie, le secteur de la transformation des métaux était le plus présent notamment grâce à la présence du site



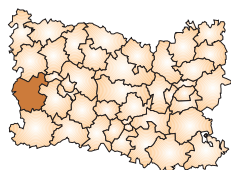
Abbaye de Saint-Germer-de-Fly

## Canton du Coudray-Saint-Germer

Nombre de communes	18
Population en 1999	14 382
Part de la population rurale dans le canton (%)	81,7
Superficie en km <sup>2</sup>	203,1
Densité de population (hab/km <sup>2</sup> )	71,0
Les trois communes les plus peuplées en 1999	
Sérifontaine	2 632
Saint-Germer-de-Fly	1 761
Lachapelle-aux-Pots	1 540

de production de *Trefimétaux*, premier employeur du canton établi à Sérifontaine. Toutefois, après plusieurs plans sociaux, l'entreprise aurait décidé en juin 2006 de transférer ses activités de fonderie et de laminage en Allemagne et en Italie, pouvant entraîner la suppression d'environ 200 postes de travail. Les industries des produits minéraux et agroalimentaires sont également bien représentées respectivement par la présence de *Imérys TC* à Saint-Germer-de-Fly et *La ferme du pré* à Sérifontaine.

Depuis 1975, le canton du Coudray-Saint-Germer a perdu 40 % de ses emplois agricoles. Pourtant ce secteur représente encore près de 10 % de l'activité économique. Mais, comme dans le canton de Songeons, les mutations agricoles y sont parfois problématiques : malgré des disparitions nombreuses, les exploitations agricoles demeurent toujours de taille réduite. Nettement tournées vers l'élevage, elles font souvent intervenir une main-d'œuvre familiale.



## Canton du Coudray-Saint-Germer

### Démographie

#### Population

	1990	1999
Population sans double compte (nombre)	12 874	14 382
Part dans la zone d'emploi de Beauvais (%)	7,4	7,8
Part dans le département de l'Oise (%)	1,8	1,9

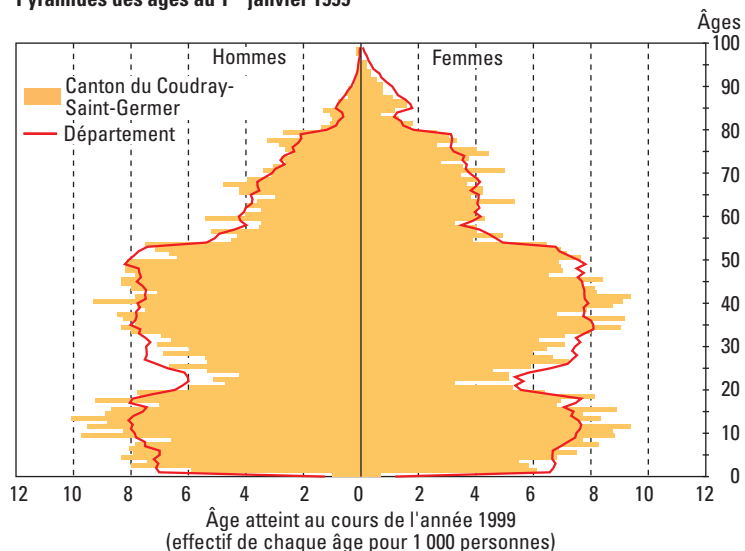
Source : Insee, recensements de la population, dénombrement

#### Évolution de la population et de ses composantes

	1982-1990	1990-1999
Taux de variation annuel moyen (%)	2,34	1,24
dû au solde naturel	0,68	0,5
dû au solde migratoire	1,65	0,73

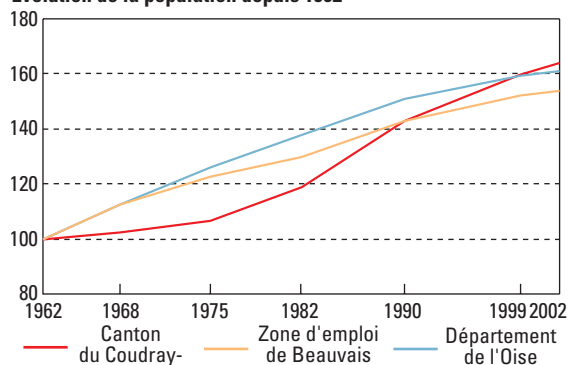
Source : Insee, recensements de la population, dénombrement

#### Pyramides des âges au 1<sup>er</sup> janvier 1999



Source : Insee, recensement de la population 1999

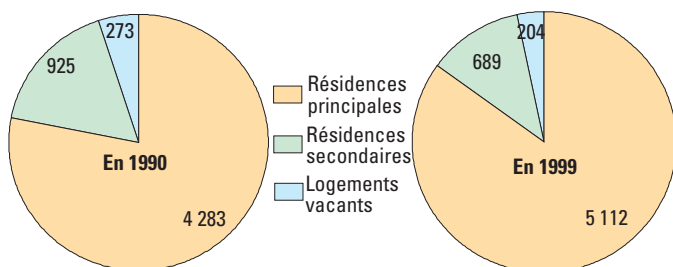
#### Évolution de la population depuis 1962



Sources : Insee, recensements de la population 1962 à 1999, estimations localisées de population 2002

### Conditions de vie

#### Répartition des logements du canton



Source : Insee, recensements de la population 1990 et 1999

#### Logements

	1990	1999
Nombre de logements	5 481	6 005
Part des résidences principales (%)	78,1	85,1
Part des résidences secondaires (%)	16,9	11,5
Part des logements vacants (%)	5,0	3,4
Nombre moyen de personnes par logement	3,0	2,8
Part des logements sociaux en 2004	11,4	

Sources : Insee, recensements de la population - DRE

#### Population non scolarisée de 15 ans ou plus par sexe et diplôme en 1999 (%)

	Hommes	Femmes	Ensemble	Part en % dans	
				la zone d'emploi de Beauvais	l'Oise
Population non scolarisée (nombre)	4 987	5 076	10 063		
Aucun diplôme	26,0	26,2	26,1	23,9	22,9
CEP	15,2	21,9	18,6	17,9	17,2
BEPC	5,4	8,7	7,1	8,1	8,1
CAP ou BEP	34,4	22,4	28,4	26,6	26,0
Bac ou Brevet professionnel	9,5	10,9	10,2	10,7	11,3
Diplôme de niveau Bac + 2	4,8	5,9	5,3	7,0	7,8
Diplôme de niveau supérieur	4,7	4,1	4,4	5,8	6,6

Source : Insee, recensement de la population 1999, exploitation complémentaire



## Revenu net imposable moyen annuel

	2003
<b>Revenu net imposable moyen annuel par foyer fiscal (euros)</b>	
dans le canton du Coudray-St-Germer	15 635
dans la zone d'emploi de Beauvais	15 856
dans l'Oise	16 922
<b>Part des foyers fiscaux non imposés (%)</b>	
dans le canton du Coudray-St-Germer	46,0
dans la zone d'emploi de Beauvais	45,8
dans l'Oise	44,2
<b>Part des bas revenus (%)</b>	<b>7,3</b>

Source : DGI

## Bénéficiaires du revenu minimum d'insertion en 2005

	Canton du Coudray-St-Germer	Zone d'emploi de Beauvais	Oise	Picardie
Nombre de bénéficiaires	111	3 027	10 872	30 867
Population totale aidée	281	6 887	23 419	67 497
Bénéficiaires pour 100 ménages	2,2	4,4	3,9	4,4
Part des				
femmes (%)	59,5	57,8	55,7	57,8
familles monoparentales (%)	26,1	25,8	25,4	26,3
moins de 30 ans (%)	18,9	24,7	24,8	25,1

Source : Caisse d'allocations familiales de Picardie

## Marché du travail

### Demandeurs d'emploi au 31 décembre 2005 (%)

	Hommes	Femmes	Ensemble
<b>DEFM de catégorie 1</b>	<b>287</b>	<b>328</b>	<b>615</b>
Part dans la zone d'emploi de Beauvais	6,9	7,7	7,3
Part dans l'Oise	1,7	2,0	1,9
<b>DEFM de catégorie 1 de moins de 25 ans</b>	<b>72</b>	<b>60</b>	<b>132</b>
Part dans la zone d'emploi de Beauvais	6,8	5,8	6,3
Part dans l'Oise	1,7	1,6	1,7
<b>Chômeurs de longue durée (+ 1 an)</b>	<b>91</b>	<b>121</b>	<b>212</b>

Source : ANPE

### Salaire net médian annuel en euros en 2004

	Canton du Coudray-St-Germer	Zone d'emploi de Beauvais	Oise	Picardie
Hommes	18 383	18 075	18 905	17 717
Femmes	15 181	14 856	15 358	14 607
Ensemble	17 090	16 769	17 444	16 515
Cadres et chefs d'entreprises	31 191	32 604	34 531	33 279
Professions intermédiaires	21 668	21 038	21 667	21 104
Employés	14 280	13 926	14 155	13 728
Ouvriers	16 077	15 498	15 782	15 194

Source : Insee, DADS 2004

### Qualifications des demandeurs d'emploi (DEFM de catégorie 1) au 31 décembre 2005

	Nombre	Structure en %			Part en % dans	
		Hommes	Femmes	Ensemble	la zone d'emploi de Beauvais	l'Oise
Manœuvres, ouvriers spécialisés	113	23,3	14,0	18,4	17,4	15,4
Ouvriers qualifiés	67	22,0	1,2	10,9	10,4	10,4
Employés	380	43,9	77,4	61,8	61,0	59,6
Techniciens et agents de maîtrise	24	3,8	4,0	3,9	5,6	6,8
Ingénieurs et cadres	26	5,9	2,7	4,2	4,2	6,4
Non précisé	5	1,0	0,6	0,8	1,4	1,4

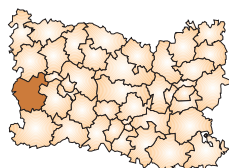
Source : ANPE

## Système productif

### Effectifs salariés par grands secteurs, hors agriculture au 1<sup>er</sup> janvier 2005

	Nombre	Part en % dans		
		le canton du Coudray-St-Germer	la zone d'emploi de Beauvais	l'Oise
Industries agricoles et alimentaires	133	6,7	3,4	2,2
Ind. des biens de consommation	4	0,2	3,6	3,9
Industrie automobile	147	7,4	3,5	1,3
Industries des biens d'équipement	64	3,2	3,8	3,8
Industries des biens intermédiaires	680	34,1	9,7	14,0
Énergie	1	0,1	0,5	0,7
Construction	199	10,0	6,3	6,2
Commerce	148	7,4	12,6	14,4
Transports	10	0,5	3,6	5,4
Activités financières	8	0,4	2,5	2,0
Activités immobilières	7	0,4	1,6	1,2
Services aux entreprises	122	6,1	9,7	9,4
Services aux particuliers	55	2,8	3,6	4,6
Éducation, santé, action sociale	191	9,6	21,2	21,0
Administration	223	11,2	14,4	9,9
Ensemble	1 992	100,0	100,0	100,0

Source : Insee, Clap



## Canton du Coudray-Saint-Germer

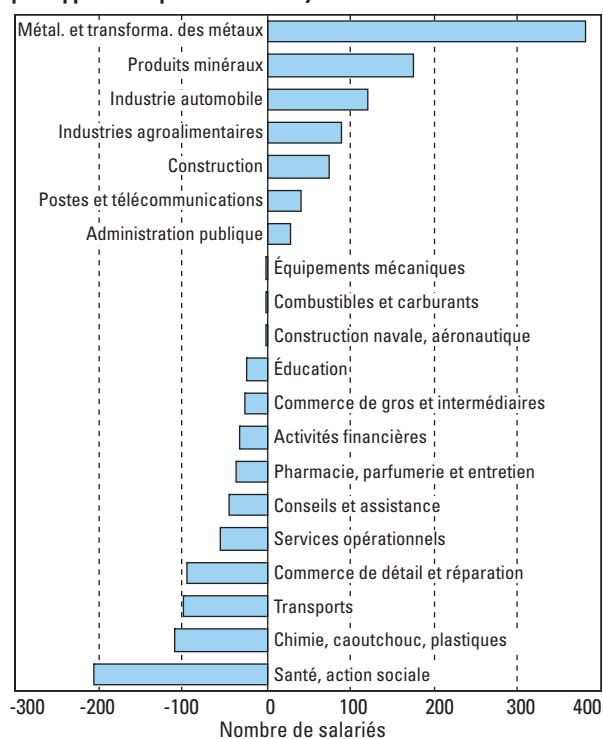
### Les 5 plus grands établissements employeurs du canton au 1<sup>er</sup> janvier 2005 (ou les établissements de plus de 50 salariés)

Établissement	Statut <sup>1</sup>	Commune d'implantation	Activité principale	Tranche d'effectifs
TREFIMETAUX	nsp	Sérifontaine	Première transformation du cuivre	250 à 499
IMERYs TC	nsp	Saint-Germer-de-Fly	Fabrication de briques	100 à 199
RIETER AUTOMOTIVE FRANCE SA	nsp	La chapelle-aux-Pots	Fabrication d'équipements automobiles	100 à 199
FERME DU PRE SAS	sp	Sérifontaine	Industries alimentaires n.c.a.	100 à 199
COLLEGE NATIONALISE LES FONTAINETTES	sp	La chapelle-aux-Pots	Enseignement secondaire général	50 à 99

<sup>1</sup>nsp : non siège productif sp : siège productif

Source : Insee, Clap

### Spécificités économiques du canton par rapport au département au 1<sup>er</sup> janvier 2005



Source : Insee, Clap

Note de lecture : il s'agit de la sous-représentation ou de la surreprésentation en nombre de salariés de chaque secteur par rapport à l'effectif théorique obtenu avec une structure d'activités identique à celle du département - activités hors agriculture.

### Démographie des établissements des secteurs marchands non agricoles

	Nombre de créations d'établissements		
	Pures	Reprises	Réactivations
Industrie	1	4	0
<i>dont : Industries agricoles et alimentaires</i>	0	3	0
<i>Ind. des équipements mécaniques</i>	1	1	0
Construction	5	1	0
Tertiaire	10	1	0
<i>dont : Commerce</i>	3	0	0
<i>Transport</i>	0	0	0
<i>Services aux entreprises</i>	3	0	0
<i>Services aux particuliers</i>	3	1	0
<i>Éducation, santé, action sociale</i>	0	0	0
Ensemble	16	6	0

	Nombre d'établissements			
	0 à 9 salariés	10 à 49 salariés	50 à 249 salariés	250 salariés et plus
Industrie	18	7	1	1
<i>dont : Industries agricoles et alimentaires</i>	6	0	0	0
<i>Industries des équipements mécaniques</i>	2	2	0	0
Construction	40	1	1	0
Tertiaire	119	2	1	0
<i>dont : Commerce</i>	38	0	0	0
<i>Transport</i>	17	0	1	0
<i>Services aux entreprises</i>	21	1	0	0
<i>Services aux particuliers</i>	20	1	0	0
<i>Éducation, santé, action sociale</i>	21	0	0	0
Ensemble	177	10	3	1

Source : Insee, Sirène REE